

CIRCUIT N°1 LE VIEUX VILLAGE - 3,3 km



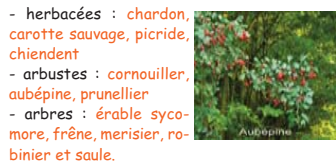
- D1 : DÉPART place Hackenberger
 1 : LES VIEUX MURS
 2 : LA MARE
 3 : LA HAIE CHAMPETRE
 4 : LES PINS LARICIO
 5 : LISIERE CALCICOLE
 6 : LA COULEE VERTE
 7 : LA FORÊT SE RECONSTITUE
 8 : LES VIEUX POIRIERS
 9 : LE PETIT RUISSEAU
 10 : LE PARC DU CHATEAU
 11 : VERS LE VIADUC

Le viaduc des FAUVETTES fut de 1930 à 1944 le passage de la ligne Paris Chartres. Bombardé par les alliés en 1945, il resta pendant plus de 50 ans très abîmé. Le viaduc d'une hauteur de 42m réhabilité en 2004 permet aux amateurs de spéléologie et d'escalade de découvrir un site remarquable et une vue superbe sur le vallon de la Justice et sur la vallée.

6. LA COULEE VERTE



Ce tronçon, situé entre l'ancien pont de l'aéro-train et le viaduc des Fauvettes, présente une flore riche mais courante :



- herbacées : chardon, carotte sauvage, picride, chiendent
- arbustes : cornouiller, aubépine, prunellier
- arbres : érable sycomore, frêne, merisier, robinier et saule.

1. LES VIEUX MURS

En montant vers l'église, on peut observer un vieux mur de pierres portant

- Des plantes pionnières : lichens et mousses



- Des fougères : polypode, doradille, asplénium



- Des vivaces : linaira cymbalaire, chélide, corydale jaune. Classé «assez rare» en Essonne, le corydale jaune fleurit de mai à août.



L'église fut bâtie au 11ème siècle en épousant la forme de la colline. Sur la place et rue Mauconseil, vous rencontrez 2 bornes fiefs de la Comtesse de Brionne qui en 1775 acheta le comté de Limours.

2. LA MARE

Elle servait autrefois de lavoir et de réserve (pompiers).



Elle est entourée d'une végétation plantée mais intéressante : iris, papyrus, nénuphar et flottant sur l'eau des myriophylles.



Des espèces non conviées s'y sont installées : lotier, cardamine, renoncule, lycope.



3. LA HAIE CHAMPÊTRE



De part et d'autres du bois des Grés

Arbres : érable champêtre, orme, saule blanc



Arbustes : cornouiller sanguin, prunellier, sureau, houx



Observez une liane « la clématite des haies ».



4. LES PINS LARICIO

La sente longe sur la gauche une très belle rangée de pins laricios : arbres originaires de Corse, souvent plantés dans les parcs ou en forêt ; ils étaient très estimés autrefois pour la construction des navires. Rue Saint-Jean de Beauregard, on pourra voir au printemps le rosier des champs et

le merisier en fleurs, et à l'automne, les fruits du fusain d'Europe.



5. LISIERE CALCICOLE



La sente rurale nous emmène sur un sol calcaire (calcaire de Beauce). On y retrouve des arbustes profitant de la lumière : houx, rosier des champs, cornouiller. S'y ajoutent le troène, le chèvrefeuille et des plantes herbacées.



7. La forêt se reconstitue après la tempête



Les prairies non fauchées donnent aux grandes espèces la possibilité de s'exprimer. Dans notre région, l'évolution normale est ensuite le retour à la forêt.

Quelques espèces de la prairie : agrostis géant, sénéçon jacobée, cirse des champs, carotte sauvage, armoise commune, berce sphondyle, vergère.



8. LES VIEUX POIRIERS



Ils bordent la sente de Saint Clair à Villezeux et sont entourés d'une friche à hautes herbes. Au fil du temps, des champignons ont contaminé les arbres. Le bois est alors digéré, formant des cavités propices à de nombreux animaux (cloportes, araignées, escargots).

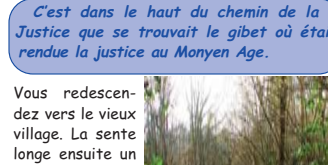


9. LE PETIT RUISSEAU ZONE HUMIDE

La sente de la Truie pendue montre les restes de la tempête de 1999. C'est un lieu de régénération de la forêt (formation d'humus grâce à la décomposition de la masse végétale à terre).

C'est dans le haut du chemin de la Justice que se trouvait le gibet où était rendue la justice au Moyen Age.

Vous redescendez vers le vieux village. La sente longe ensuite un ruisseau, le Bourbonnais, bordé d'une zone humide. La plupart des plantes sont surtout visibles en été.



9. LE PETIT RUISSEAU ZONE HUMIDE (suite)

Dans les parties les plus hautes, on retrouve le pissenlit, carex, houlque laineuse, fougère mâle, angélique.



Dans les parties basses : reine des prés, ficaire, lentilles d'eau flottantes, salicaire.



10. LE PARC DU CHATEAU

Un petit aller et retour sur le chemin rural de Saint-Clair permet de longer le haut mur en pierres meulières qui entoure le parc privé du château : notez l'abondance du lierre et la présence du lyciet, un arbuste peu courant grimpant le long du mur.



Dans le parc on aperçoit des pins laricios et sylvestres, des marronniers et des platanes. En automne, les mélèzes et cyprès chauves se parent de somptueuses couleurs.



Avant d'arriver à votre point de départ, admirez le superbe portail datant du 18ème siècle, oeuvre d'un maître orfèvre.

CIRCUIT N°2 LE BASSIN D'ARMAND - 3,3 km



- D2 : DÉPART SALLE BARBARA
- 14 : LISIÈRE FORESTIÈRE
- 15 : BASSIN D' ARMAND
- 16 : LA PRAIRIE EN PENTE
- 17 : VALLON DE LA FRILEUSE
- lisière rudérale
- 18 : VALLON DE LA FRILEUSE
- ravin à fougères
- 19 : RETOUR (cultures sarclées)



14. LISIÈRE FORESTIÈRE

Prendre à droite le chemin dit « de la voie rouge » qui longe des cultures et une lisière de bois.

Arbres : frêne, charme, robinier, orme, merisier, prunellier et de nombreux jeunes chênes



Arbustes : troène, chèvrefeuille, houx, cornouiller
Plantes herbacées : lierre, arum d'Italie, stellaires, cardères, roseaux, polypodes dans la descente.

Au bas du sentier, prendre la rue Claude Debussy et rejoindre le bassin d'Armand.



15. LE BASSIN D'ARMAND

Au niveau du bassin et du lit du ru de Frileuse, on observe des saules au bord de l'eau et des carex, massettes et renouées persicaires.



16. LA PRAIRIE EN PENTE

La flore herbacée est abondante et variée : nombreux chardons à cardères et sauvages, picride, linnaire, ronce à feuilles d'ormes, mélilot, bardane.



17. VALLON DE FRILEUSE : LA LISIÈRE RUDÉRALE


La lisière se compose d'une chênaie-charmaie assez typique avec de nombreuses et imposantes climacites, du fusain, du sureau. Les activités humaines enrichissent le milieu, d'où l'abondance d'ortie et de berce sphondyle.



On retrouve les 4 « G » classiques bien visibles :



Géranium



Glechoma

Geum urbanum (benoite).

18. VALLON DE FRILEUSE : RAVIN À FOUGÈRES



Polystichum à soies



Cardamine des prés



Orchis

19. RETOUR LE LONG DES CULTURES SARCLÉES



Lamier blanc



Le chemin longe les champs des pépinières. Parmi les arbustes en culture, on peut observer une flore typique des mauvaises herbes des cultures sarclées : carotte sauvage, matricaire et lamier blanc.

CIRCUIT N°3 LE LAVOIR - 1km




- D3 : DÉPART DU LAVOIR (route de Chartres)
- 20 : LES SOURCES DU VAULARON
- 21 : LE LONG DU VAULARON
- 22 : LE PASSAGE DANS LE BOIS
- 23 : LE CHEMIN DU RETOUR



20. LES SOURCES DU VAULARON

Autour du lavoir, les eaux qui se sont infiltrées sur les plateaux environnants ressurgissent et donnent naissance au Vaularon. Cette zone humide recèle une riche flore hydrophyle ou aquatique.



21. LE LONG DU VAULARON

La zone herbeuse de part et d'autres du chemin porte encore les traces des aménagements récents. La végétation pionnière et de friche évolue vers une flore de prairie. On y trouve l'eupatoire chanvrine, la menthe à feuilles rondes.



Les bassins de retenue méritent d'être visités : ache nouvelle, céraiste.




22. LE PASSAGE DANS LE BOIS



Les arbres dominants y sont : l'aulne glutineux, le charme, le châtaignier, le chêne.



Ne négligeons pas les fougères et les graminées : fougère femelle, brachypode des bois.



23. LE CHEMIN DU RETOUR

L'escalier qui débouche sur la route neuve fait face à un talus boisé où l'on peut remarquer : la germandrée scorodaine, la porcelle enracinée, des violettes au printemps, le bugle rampant.



3 CIRCUITS DE RANDONNÉES PÉDESTRES

VALORISATION DU PATRIMOINE VÉGÉTAL DE GOMETZ LE CHÂTEL

réalisé avec la collaboration de l'association LES HERBES SAUVAGES

édition d'avril 2009

VENIR À GOMETZ LE CHÂTEL

MAIRIE

tél : 01 60 12 11 05

MAIRIE OUVERTURE AU PUBLIC

Lundi : 14h30 18h
Mardi : 14h30 18h
Mercredi : 9h 12h et 14h30 17h30
Jeudi : 14h30 19h
Vendredi : 9h 12h
Samedi : 9h à 12h (sauf du 1407 au 1508)

Retrouvez toutes les informations de Gometz le Châtel sur le site www.gometzlechatel.fr

Contact : gometzlechatel@wanadoo.fr

Pour contacter l'association LES HERBES SAUVAGES : www.lesherbessauvages.fr